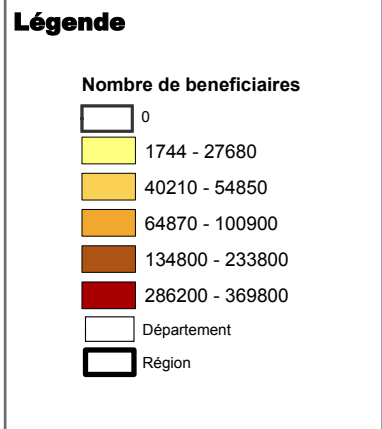
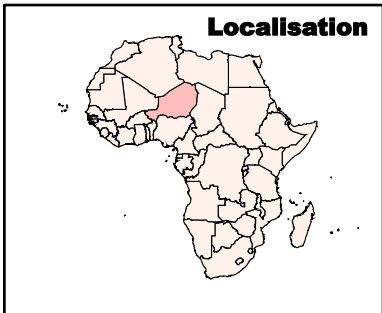
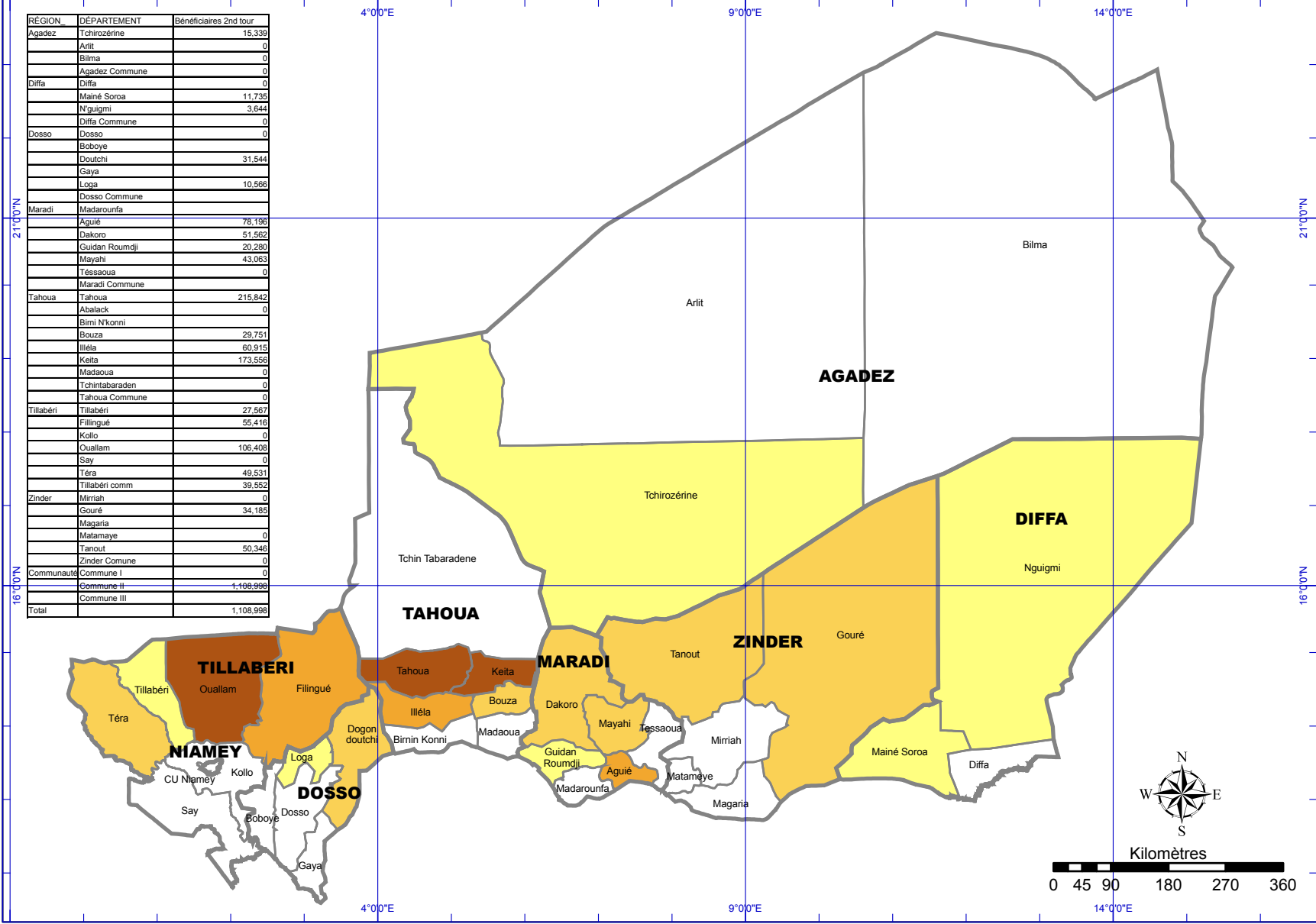


# DISTRIBUTION ALIMENTAIRE

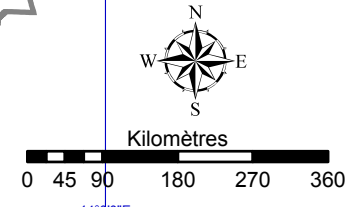
# RÉPARTITION RÉELLE DES BÉNÉFICIAIRES 21 SEPT - 10 OCT PAM - 2ND TOUR

RÉGION	DÉPARTEMENT	Bénéficiaires 2nd tour
Agadez	Tchirozérine	15.339
	Arlit	0
	Bilma	0
Diffa	Agadez Commune	0
	Diffa	0
	Mainé Soroa	11.735
Dosso	N'guigmi	3.644
	Diffa Commune	0
	Dosso	0
Maradi	Boboye	0
	Doutchi	31.544
	Gaya	0
Tahoua	Loga	10.566
	Dosso Commune	0
	Maradi Commune	0
Tillabéri	Madarounfa	78.198
	Agué	51.562
	Dakoro	20.280
Zinder	Guidan Roumdji	43.063
	Mayahi	0
	Téssaoua	0
Tchirozérine	Maradi Commune	0
	Tahoua	215.842
	Abalack	0
Tchintabaraden	Birni N'konni	0
	Bouza	29.751
	Illéla	60.915
Tchouar	Keita	173.556
	Madaoua	0
	Tchintabaraden	0
Tillabéri	Tahoua Commune	0
	Tillabéri	27.567
	Filingué	55.416
Zinder	Kollo	0
	Ouallam	106.408
	Say	0
Tchouar	Téra	49.531
	Tillabéri comm	39.552
	Zinder	0
Tchouar	Mirriah	0
	Gouré	34.185
	Magaria	0
Tchouar	Matamaye	0
	Tanout	50.346
	Zinder Commune	0
Communauté	Zinder Commune I	0
	Commune II	1.166.998
	Commune III	0
Total		1.108.998



Sources: PAM  
 Cartographie: CIH Niger  
 Date de Production: 08/11/2005  
 Carte No.: NER\_Alim\_0805-PAM 02

Les limites et les noms montrés et la désignation utilisée sur cette carte n'impliquent pas d'approbation officielle ou d'acceptation par les Nations Unies.



© 2005 Centre d'Information Humanitaire (CIH) du Niger, 34 Rue de Diamangou (derrière le PAM), Niamey - Niger

Developpé avec le soutien de :



Cette carte est téléchargeable sur le site [www.humanitarianinfo.org/niger](http://www.humanitarianinfo.org/niger). Pour toute modification ou actualisation de l'information présentée sur cette carte, contactez-nous à: [cihniger.gis1@un.org](mailto:cihniger.gis1@un.org)