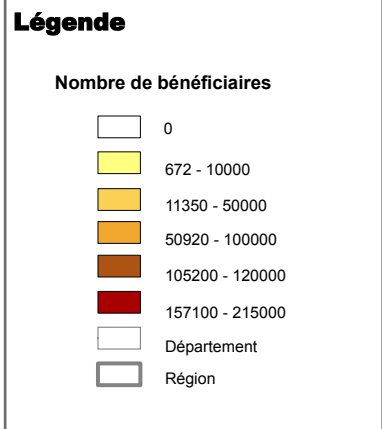
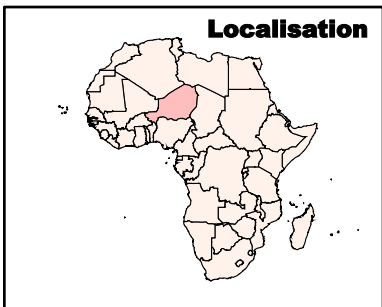
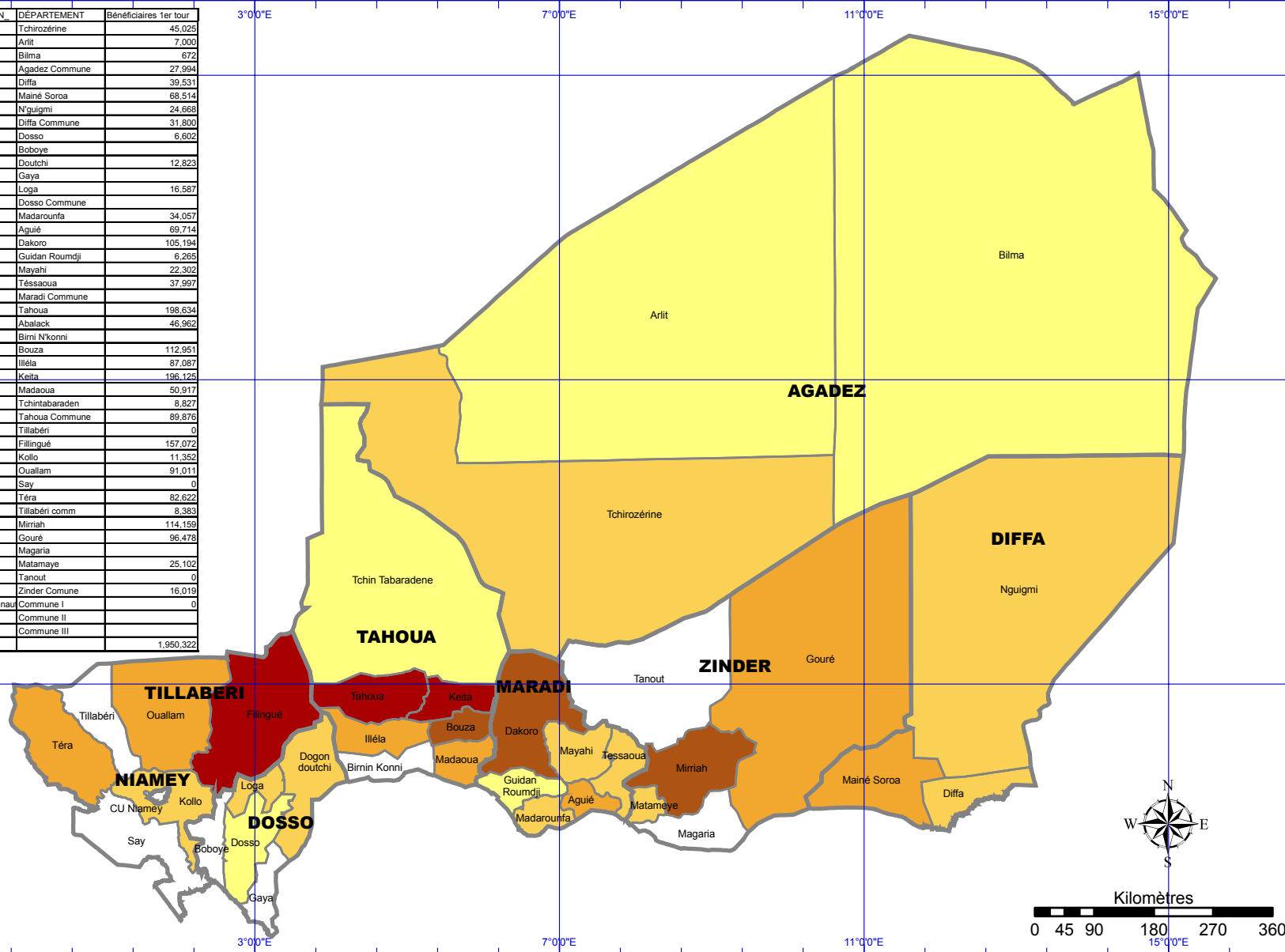


DISTRIBUTION ALIMENTAIRE

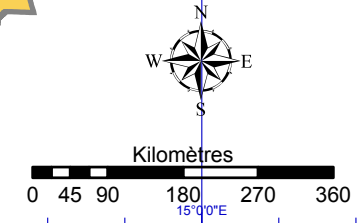
RÉPARTITION RÉELLE DES BÉNÉFICIAIRES AU 7 - SEPT 21 PAM - 1ER TOUR

RÉGION	DÉPARTEMENT	Bénéficiaires 1er tour	
Agadez	Tchirozérine	45.025	
	Arlit	7.000	
	Bilma	672	
	Agadez Commune	27.994	
	Diffa	39.531	
	Mainé Soroa	68.514	
	N'guigmi	24.668	
	Diffa Commune	31.800	
	Dosso	Dosso	6.602
		Boboye	
Doutchi		12.823	
Gaya			
Loga		16.587	
Dosso Commune			
Maradi		Madarounfa	34.057
	Aguié	69.714	
	Dakoro	105.194	
	Guidan Roumdji	6.265	
	Mayahi	22.302	
	Téssaoua	37.997	
	Maradi Commune		
	Tahoua	Tahoua	198.634
		Abalack	46.962
		Birni N'konni	
		Bouza	112.951
Illéla		87.087	
Keita		196.125	
Madaoua		50.917	
Tchintabaraden		8.827	
Tahoua Commune		89.876	
Tillabéri		Tillabéri	0
	Fillingué	157.072	
	Kollo	11.352	
	Ouallam	91.011	
	Say	0	
	Téra	82.622	
	Tillabéri comm	8.383	
	Zinder	Mirriah	114.159
		Gouré	96.478
		Magaria	
		Matamaye	25.102
Communaux	Tanout	0	
	Zinder Commune	16.019	
	Commune I	0	
	Commune II	0	
Commune III	0		
Total		1.950.322	



Sources: PAM
 Cartographie: CIH Niger
 Date de Production: 08/11/2005
 Carte No.: NER_Alim_0805-PAM 01

Les limites et les noms montrés et la désignation utilisée sur cette carte n'impliquent pas d'approbation officielle ou d'acceptation par les Nations Unies.



© 2005 Centre d'Information Humanitaire (CIH) du Niger, 34 Rue de Diamangou (derrière le PAM), Niamey - Niger

Developpé avec le soutien de :



Cette carte est téléchargeable sur le site www.humanitarianinfo.org/niger. Pour toute modification ou actualisation de l'information présentée sur cette carte, contactez-nous à: cihniger.gis1@un.org